

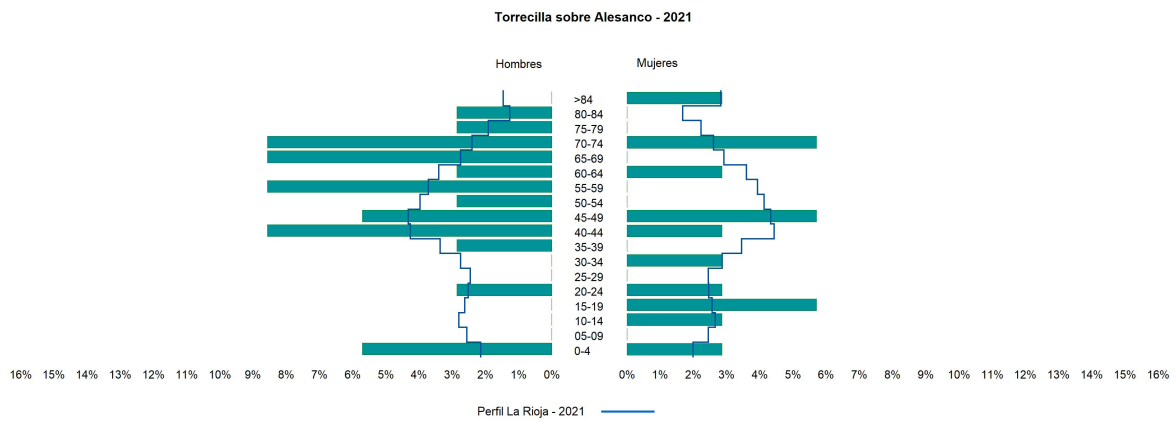
1. Datos Generales

Código INE	26152
Municipio	Torrecilla sobre Alesanco
Partido judicial	Logroño
Zona de salud	Nájera
Superficie municipal (Km2)	4,36
Altitud máx. del núcleo de población principal (m)	617
Distancia a la capital	37
Número de núcleos	2



2. Evolución Demográfica

Padrón	2015	2016	2017	2018	2019	2020	2021
Total	36	36	34	30	32	34	35
Hombres	21	22	20	19	19	23	22
Mujeres	15	14	14	11	13	11	13
Densidad	8,3	8,3	7,8	6,9	7,3	7,8	8,0
Extranjeros	3	1	1		2	6	8



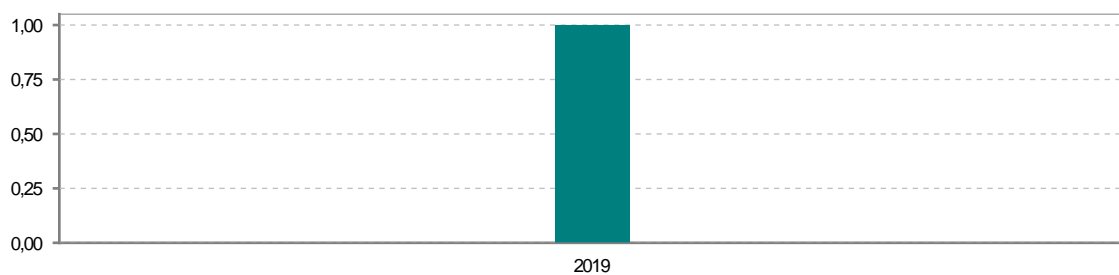
3. Índices y tasas de Población (1/1/2021)

	Torrecilla sobre Alesanco	La Rioja
Ratio de feminidad (Total Mujeres / Total Hombres) x 100	59,09	102,63
Índice de infancia (Pob. de 0 a 14 / Pob. Total) x 100	11,43	14,12
Índice de tendencia (Pob. de 0 a 4 / Pob. de 5 a 9) x 100		82,91
Índice de juventud (Pob. de 15 a 29 / Pob. total) x 100	11,43	14,53
Índice de longevidad (Pob. > 84 / Pob. > 64) x 100	9,09	19,20
Índice de vejez (Pob. >= 65 / Pob. Total) x 100	31,43	21,21
Tasa de dependencia ((Pob. < 16 + Pob. > 64) / Pob. de 16 a 64) x 100	84,21	57,14
Tasa de reemplazo (Pob. de 20 a 29 / Pob. de 55 a 64) x 100	40,00	68,21
Tasa de maternidad (Pob. de 0 a 4 / Mujeres de 15 a 49) x 100	42,86	18,94
Tasa de residentes extranjeros (Total extranjeros / Pob. Total) x 100	22,86	12,79

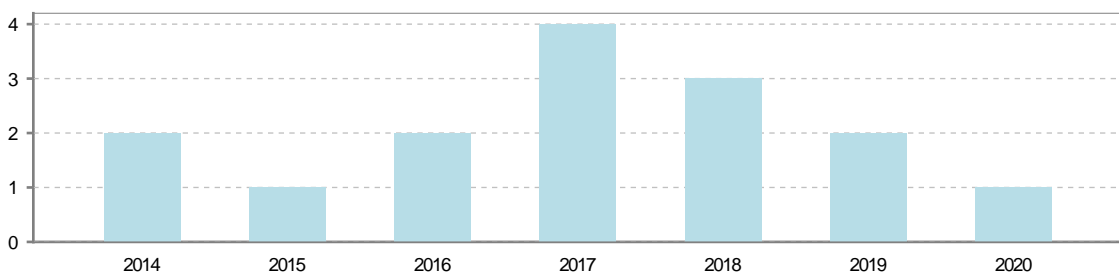
4. Movimiento Natural de la Población

	2015	2016	2017	2018	2019	2020
Nacimientos					1	
Defunciones	1	2	4	3	2	1
Matrimonios						
Crecimiento vegetativo	-1	-2	-4	-3	-1	-1

Nacimientos

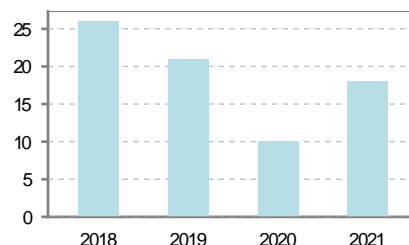


Defunciones

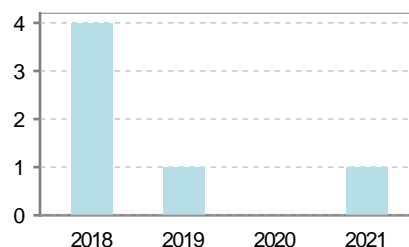


5. Mercado Laboral. (a 30 de junio)

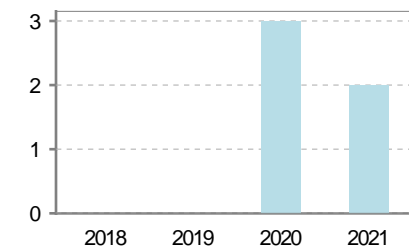
Afiliados	2018	2019	2020	2021
Total	26	21	10	18
R.General y otros	19	13	2	10
Autónomo no agrario	1	1	1	1
Autónomo agrario	6	7	7	7



Contratos	2018	2019	2020	2021
Total	56	28	31	22
Hombres	37	20	27	21
Mujeres	19	8	4	1



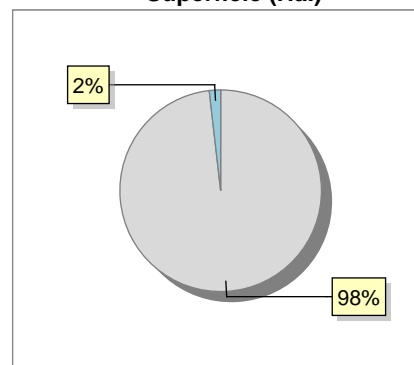
Paro registrado	2018	2019	2020	2021
Total			2	1
Hombres				
Mujeres			2	1



6. Catastro (2021)

Titulares		Unidades Urbanas	
Urbano	207	Industrial	99
Rústico	272	Residencial	88
Urbano/Rústico	383	Terciario y comercial	0
		Equipamiento	3
Unidades Rústicas		Suelo vacante	63
Parcelas	491	Edificio Singular	0
Subparcelas	690		
Valor Catastral Rústico		Superficie Urbana	
Valor (Miles de Euros)	603,27	Superficie edificada	4,89
		Superficie sin edificar	3
Valor Catastral Urbano (Miles de Euros)			
Valor catastral del suelo			632,33
Valor catastral de la construcción			1.636,2

Superficie (Ha.)



● Superficie rústica (Ha.)
● Superficie urbana (Ha.)

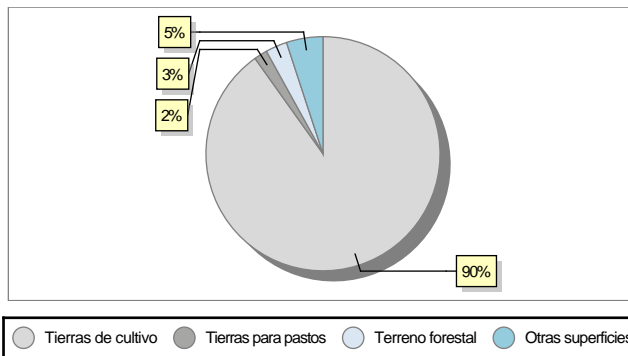
7. Ganadería (2020)

	Cabezas ganaderas	Unidades ganaderas
Aves		
Gallinas		
Pollos		
Bovinos		
Terneros de cebo		
Vacas de carne		
Vacas de ordeño		
Conejas		
Conejas		
Ovinos y Caprinos		
Cabras		
Ovejas		
Porcinos		
Cerdas		
Cerdos de cebo		



8. Distribución General del Terreno (2020)

	Total	Regadío	Secano
Total Municipal	436	24	412
Tierras de cultivo	393	24	369
Barbecho y otras tierras	12	1	11
Cultivos herbáceos	213	8	205
Cultivos leñosos	168	15	153
Tierras para pastos	8		8
Pastizales	8		8
Prados naturales			
Terreno forestal	13		13
Monte abierto			
Monte leñoso	13		13
Monte maderable			
Otras superficies	22		22
Erial a pastos	1		1
Espartizal			
Ríos y lagos	3		3
Superficie no agrícola	17		17
Terreno improductivo	1		1



9. Cultivos herbáceos -Ha. (2020)

	Secano	Regadío	Total
Total cultivos herbáceos	205	8	213
Cereales grano	198		198
Leguminosas grano			
Patata		7	7
Cultivos industriales	7		7
Flores y plantas			
Cultivos forrajeros			
Hortalizas		1	1

10. Cultivos leñosos -Ha. (2020)

	Secano	Regadío	Total
Total cultivos leñosos	153	15	168
Cítricos			
Frutales			
Viñedo	153	15	168
Olivar			
Otros cultivos leñosos			
Viveros			

11. Entidades Financieras

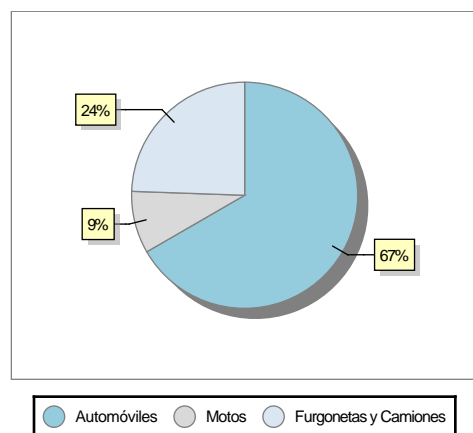
	2018	2019	2020
Entidades financieras de Depósito	0	0	0
Entidades Financieras de Crédito	0	0	0

12. Salud

	2018	2019	2020
Centros de salud	0	0	0
Consultorios	1	1	1
Farmacias	0	0	0
Botiquines	1	1	1

13. Parque de Vehículos

	2018	2019	2020	2021
Total vehículos	43	43	44	45
Automóviles	27	27	29	30
Motos	5	5	5	4
Furgonetas y Camiones	11	11	10	11
Autobuses	0	0	0	0
Tractores industriales	0	0	0	0
Otros vehículos	0	0	0	0



14. Espacios Deportivos

	2020
Campos de tiro	0
Campos de golf	0
Campos de fútbol	0
Rocodromos	0
Pistas de petanca	0
Pistas de padel	0
Pistas de atletismo	0
Piscinas cubiertas	0
Pistas de squash	0
Pistas polideportivas	0
Pistas de tenis	0
Piscinas al aire libre	0
Pabellones polideportivos	0
Pabellones con fronton	0
Frontones	0

15. Turismo (2021)

	Establecimientos	Habitaciones	Plazas
Hoteles			
Casas rurales			
Restaurantes			
Hostales			
Pensiones			
Turismo activo			
Agencias de viajes			
Apartamentos			
Campings			
Albergues turísticos			
Viviendas de uso turístico			
Empresas organizadoras de congresos y reuniones			

16. Conectividad: Banda ancha Fija

Entidad Municipal	Caudal de Bajada	Fibra optica de centralita	Fibra optica hasta el Hogar
Torrecilla sobre	.. 6 Mb	NO	NO

17. Conectividad: Banda ancha Movil

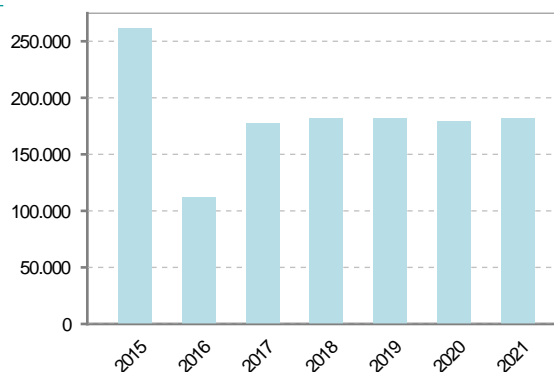
Entidad Municipal	Caudal de Bajada	UMTS
Torrecilla sobre	.. 6 Mb	SI

18. Presupuestos Municipales

Gastos por capitulos

Gastos de Personal	18.000
Gastos en Bienes Corrientes y Servicios	57.500
Gastos Financieros	0
Transferencias Corrientes	2.000
Inversiones Reales	94.000
Transferencias de Capital	10.000
Activos Financieros	0
Pasivos Financieros	0

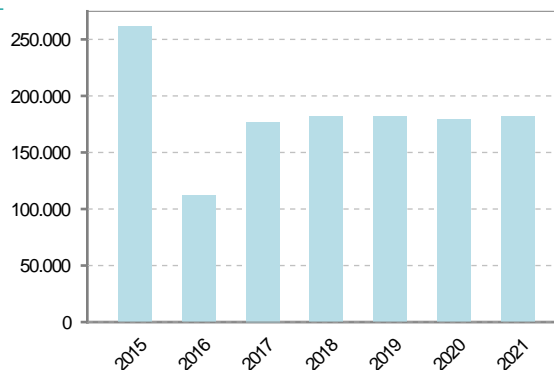
Gastos



Ingresos por capitulos

Impuestos Directos	32.500
Impuestos Indirectos	1.500
Tasas y Otros Ingresos	28.800
Transferencias Corrientes	0
Ingresos Patrimoniales	13.000
Enajenacion de Inversiones Reales	0
Transferencias de Capital	105.700
Activos Financieros	0
Pasivos Financieros	0

Ingresos





19. Educación - Curso 2021 / 2022 - Centros públicos

Educación Infantil 2º Ciclo, Primaria y Especial		ESO, Bachillerato y Ciclos Formativos	
Institución educativa		Institución educativa	
CRA	Sin centro rural agrupado	Centros	0
Colegios	0	Alumnado	
Alumnado		ESO	0
Alumnos	0	Bachillerato	0
		Ciclos Formativos	0
Alumnos			
<div>SIN DATOS</div>			

20. Educación - Curso 2021 / 2022 - Centros privados

Educación Infantil 2º Ciclo, Primaria y Especial		ESO, Bachillerato y Ciclos Formativos	
Institución educativa		Institución educativa	
Colegios	0	Centros	0
Alumnado		Alumnado	
Alumnos	0	ESO	0
		Bachillerato	0
		Ciclos Formativos	0
Alumnos			
<div>SIN DATOS</div>			



21. Elecciones

Alcalde	Braulio	Amutio	Sobrevilla	Fecha de posesión	15-06-2019
Elecciones municipales 2019					
PP		1			
PSOE		22			
Otros		1			
Elecciones autonómicas 2019					
PP		9			
PSOE		6			
Otros		6			
Votos en blanco		2			